

Forstwesen

Hauptforstkassen/ Forst-Inspektionen röt

Forst-Revier-Verwaltungen/Oberförstereien blau

Unterförstereien/ Forstbelauf /Gutsbezirke grau

Förster/Jäger/ Forsthäuser/ Kassen-
Rendanten/ weiss

Anordnung der Karten: Hauptforstkassenbezirk Lagow 1826 -
" " Landsberg 1826-
Diverse /Nicht zuzuordnen
Inspektionen /alphab. bis 1826
Hauptforstkassen ab 1826
(ohne Landsberg und Lagow)

Gutsbezirk Balkow

Balkow	<u>Forsthaus</u>
Gutsbezirk Balkow	
1880	6 Einwohner
<u>Forstmeister</u>	Alt-Limmritz
Schenk	1817

<u>Jägerhaus</u>	<u>Dobbenitz</u>
1858: 1 Haus / 34 Einwohner	<u>Grünhirsch</u>
<u>Blankensee</u>	Z 14/S. 14/ Beil/ 16.1.1833
Herrschaftliches Forst-Amt zu Blankensee	
Inspektor A. Jost	

Drossen Stadt

Forsthaus

Drossen/Stadt

1880: 8 Einwohner

Frankfurt/Oder

Stadt

Frankfurt/Stadt

Reipziger Revier

Cunersdorfer Revier

Boessener Gehege

Trettiner Revier

Bürgerbusch

Kirchenäcker in Trettin

Frankfurt/ 25.11.1833/ Der Magistrat

Gutsbezirk Görbitsch

Forsthaus

Görbitsch

Gutsbezirk

1880: 5 Einwohner

Gutsbezirk Göritz

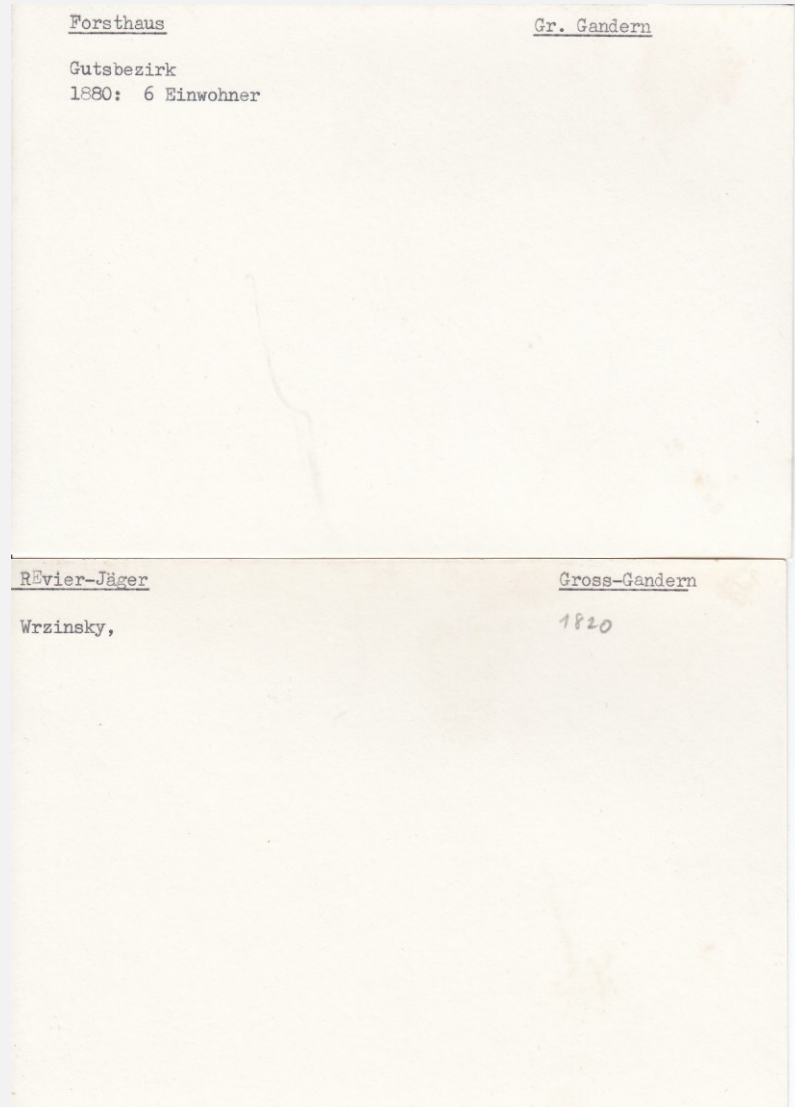
Forsthaus

Göritz

Gutsbezirk

1880: 5 Einwohner

Gutsbezirk Gross Gandern



Gutsbezirk Königswalde

Forsthaus Königswalde
Gutsbezirk Königswalde
1880: 5 Einwohner

Forsthaus Jägerhof
Gutsbezirk Königswalde
1880: 11 Einwohner

Forster Königswalde
Lankow 1845

Forsthaus Rothe Hirsch
Gutsbezirk Königswalde / bei Osterwalde
1858: 1 Haus / 7 Einwohner
1880: 7 Einwohner

Gutsbezirk Kunersdorf

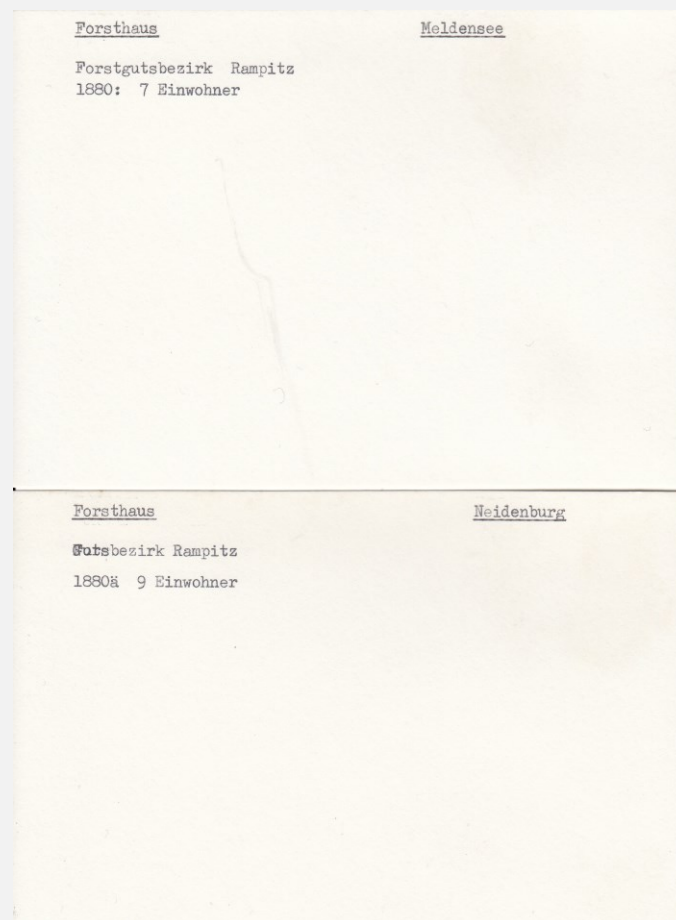
Herrschaftlicher Jäger Lindow
Teichert 18 22

Forsthaus Grüntsch/ Kunersdorf
Forstgutsbezirk
1880: 4 Einwohner

Forsthaus Grundförsterei
Forstgutsbezirk: Kunersdorf
1880: 9 Einwohner

Fürster Matschdorf
Tils 18 22

Gutsbezirk Rampitz



Gutsbezirk Rauden

Gutsbezirk Rauden

1880: 11 Einwohner

Gutsbezirk Sandow

Jäger zu Sandow
Gerlach (W.) 1832

Förster Sandow
Frahm - 1819 Herrschaftl. Förster +
Schröder, w. (Forst-Inspektor) 1720 -

Forsthaus Rauschmühle
Gutsbezirk Sandow
1880: 7 Einwohner

Forsthaus Theerbude
Gutsbezirk Sandow
1880: 7 Einwohner

Gutsbezirk Schönow

Unterförster

Löffert

Spiegel

1821 -

inv. Oberjäger

Forsthaus

Gutsbezirk Schönow

1880: 17 Einwohner

Schönow

Gutsbezirk

Herzogl. Anhalt-Dessauischer Forst

<u>Oberförster</u>	<u>Stolzenberg</u>
Herzogl. Anhalt-Dessauischer OF.	
Schäffer,	1822
Dorn	1815

Gutsbezirk Stubbenhagen

<u>Unterförster</u>	Stuttgard
Witte	1815 ²
<hr/>	
<u>Forsthaus</u>	<u>Ruheinmal/Sophienwalde</u>
Gutsbezirk Stubbenhagen	
1858:	2 Häuser 13 Einwohner
1880:	15 Einwohner

Stadt Zielenzig

Forsthaus

1880: 9 Einwohner

Augustenwalde
Stadt Zielenzig

- **Forst-Inspektionen bis 1826**

Forstinspektion Beeskow

Beeskow

Forstrevier /Hauptforstkasse

- I) Jakobsdorff
- II) Kersdorff
- III) Altgolm VI
- IV) Börnichen (bis 1.1.1833)
- V) Hangelsberger (bis 13.2.1833)

Neubrück, 27.10.1832

Oberförster Eyber III

Forstinspektion Crossen

Inspektion Crossen

bis 1826

Amt Neuendorff

Amt Crossen

Amt Rampitz

Amt Guben

Amt Lagow

Inspektion Crossen

<u>Forstmeister</u> Inspektions-Oberförster Fabe	1819	<u>Inspektion Crossen</u> bis 1826
<u>Inspektion Crossen</u> bis 1826		
I) Rev. Verw. <u>Reppen</u>		
II) Rev. Verw. <u>Crossen</u> (einschl. Rev. Verw. Rampitz)		
III) Rev. Verw. <u>Braschen</u>		
IV) Rev. Verw. <u>Lagow</u>		

<u>Crossen</u>		<u>Haupt-Forst-Kasse</u>
1) Rev.-Abteilung	Güntersberg	
2) Rev.-Abteilung	Messow	
3) Rev.-Abteilung	Rädnitz	
4) Rev.-Abteilung	Bindow	
Crossen, 5.3.1833		
Oberförster	(1833)	Cusig

Inspektion Cüstrin

Inspektion Cüstrin

bis 1826

- 1) Oberförster Gené zu Brahlitz für die Rev.-Verw. Brahlitz sonst Neuenhagen
- 2) Oberförster Hartig zu Lietzegöricke für die Rev-Verw. Lietzegöricke
- 3) Oberförster Lindstädt zu Neumühl, für die Rev-Verw. Neumühl
- 4) Of. Brauns zu Zicher ~~p~~ für die Rev-Verw. Zicher
- 5) ~~Of.~~ Oberjäger Jurisch zu Limmritz , für die Rev.Verw. Limmritz

Hauptforstkasse

Cüstrin

Aufgelöst per. 1.8.1833

- 1) Oberförsterei Neumühl
- 2) Oberförsterei Zicher
- 3) Oberförsterei Lietzegöricke
- 4) Oberförsterei Brahlitz
- 5) Oberförsterei Limritz

Inspektion Drewitz

Inspektion(Drewitz)

bsi 1826

Amt Quartschen

Amt Zehden

Amt Grünberg

Amt Lebus

Amt Neuenhagen

Amt Sonnenburg

Amt Wollup

Inspektion Drewitz



<u>Forsthaus</u>	<u>Oberförsterei Lebus</u>
ehemaliges Oberförster Etablissement zu Lebus	
Taxe: kein Wert	
Besitzer: Gastwirt Karl Riebe.	
Verkauf: Schuldenhalber	
Frankfurt, 25.10.1832/	Z 14/S. 308 Beil/ 28.11.1832

<u>Forstinspektor</u>	(Drewitz)
Mappes	1819 -

<u>Bruncow,</u>	Z 14/S. 392/ 16.12.1818/ AZ 89
Invaliden	
Ernennung zum Heidewärter im Drewitzer Revier	

<u>Stadt Fürstenfelde</u>	Z 14/S. 217 Beil/ 8.8.1832
<u>Förster-Etablissement/</u> 1 Wohnhaus, 1 Scheunen- u. Stallgeb., 38 M.M. 31 QR Acker, 95 QR 41 Q Fuss Garten, 20 QR 98 QFuss Hof- u. Baustellen	
Oeffentlicher Verkauf	Kaufpreis min.
jährl. Grundsteuer: 10 Rthlr. 14 sgr.	951 R.11 s. 8 pf
Domainenzins(+ Grund)15 "	681 R 11s. 8 pf
Quartschen, 3.8.1832	Königl. Domainen-Amt

Amt Sonnenburg



Inspektion Driesen

<u>Inspektion Driesen</u>	bis 1826
I) Oberförster Platzen zu <u>Schwachenwalde</u> , für die Revierverw. S. ehemals Marienwalde.	
II) Oberförster Düring zu Regenthin , für die Rever-Verw. <u>Regenthin</u>	
III) Oberförster Reuter zu Schlanow, für die Rev.-Verw. <u>Schlanow</u>	
IV) Oberförster Bauermeister zu Vordamm, für die Rev.Verw. <u>Driesen</u>	
V) Oberförster Kobicke zu Lubiathfluss, für die Ref.Verw. <u>Lubiathflie</u>	

<u>Forst-Inspektor</u>	Insp. Driesen
v. Zanthier	1815 - 1819 Oberförstermeister pensionier
Olberg	- 1826 " -meister

<u>Driesen</u>	Hauptforstkasse Aufgelöst: 17.12.1832
Reviere:	Rendant der neuen Revierkassen
I) Driesen	Bürgermeister Menger in Driesen
II) Lubiathfluss	
III) Regenthin	Amts-Actuarius Donner in Regenthin
IV) Marienwalde	Special-Erheber Splettslösser in Schwachenwalde

Inspektion Landsberg

Landsberg

Forst-Inspektion
bis 1826

Amt Himmelstätt

Amt Carzig

Amt Bernstein

Landsberg

Haupt-Forst-Kassen-Bezirk
Haupt-Forst-Kasse per 1.9.1832
aufgelöst

- I Neuhaus
- II Cladow
- III Staffelde
- IV Pyrehne

Inspektion Landsberg

<p><u>Revierförster</u></p> <p>Ewald 1817 - 1819 verstorben / Oberförster Rehfeld 1817 - 1819 Oberförster / Versetzt</p>	<p>Staffelde/ Amt Carsig</p>	<p><u>Forst-Kassen-Receptor</u></p> <p>Stürmer 1821- Aktuarus Amt Pyrehne</p>	<p><u>Massin</u></p>
<p><u>Forstinspektor</u></p> <p>Feller 1815 - 1821 Oberförster/ pension von Legat (1818) 1821 -</p>	<p>Landsberg</p>	<p><u>Oberförster</u></p> <p>Laffert 1818 - 1823 (+) Oberförster (AZ 89) Gené (Oberjäger) 1823 - 1826 Versetzt nach Brahlitz/Insp. Küstr</p>	<p>Massin</p>
<p>Landsberg</p> <p><u>Forst-Inspektion</u> 1826 aufgehoben</p> <p><u>Oberförstereien</u></p> <p>I) Karnig II) Kladow III) Massin IV) Neuhaus v) Pyrehne VI) Wildenow</p>		<p><u>Revierverwaltung</u></p> <p>Rehfeld 1819 - 1826 Oberförster</p>	<p><u>Kladow</u></p>

<p><u>Wildenow</u> Oberförster-Etablissement Z 14/S.93 Beil/ 24.4.1833</p> <p>Verpachtung auf anderweitig auf 6 Jahre 125 M. 152 QR. Acker, 7 M. 144 QR Garten, 47 M. 84 QR. Wiesen zusammen: 181 M. 20 QR. Pacht-Caution: 100 Rthlr. Himmelstädt Königl. Domainen-Amt</p>	
<p><u>Oberjäger</u></p> <p>Gehnt in Pension Löwenstein 1826 Witwe Löwenstein 1827</p>	<p><u>Wildenow</u></p>
<p><u>Oberförster-Etablissement</u></p> <p>Verpachtung auf ein Jahr 258 M. 46 QR Fläche Pacht-Caution 50 Rthlr. Himmelstädt; 20.3.1832/Königl. Domainen Amt Z 14/S. 98 Beil/ 28.3.1832</p>	<p><u>Massin</u></p>

Revierverwaltung Schönborn

Schönborn (Rev. Verw.)

1) Sorno

Forst-Dienst-Etablissement Sorno Rev.-Verw.Schönborn

1 Garten, 1 M. 122 QR
1 Wohnhaus, 1 Stall, 1 Scheune, 1 Brunne, ein Waschhaus,, den Hof-
und Gartenbewährungen, vorhandene Feuergeräte,
Meistbietender Verkauf

Freies Eigentum
Belastung: Grundsteuer
Kauf-Minimum: 722 Rthlr. 3 pf.
Dobrilugk, 19.4.1833
Königl. Preuss. Rent-Amt

Inspektion Senftenberg

Inspektion Senftenberg

bis 1826

- 1) Of. Wagner I. Grünhaus für die Rev. Verw. Grünhaus
- 2) Of. Wagner II. Schönborn, für die Rev. Verw. Schönborn
- 3) ~~Of.~~ Revierjäger Wilczeck zu Taubendorf/ Neue Rev. Verw. Taubendorf
vorher bei Rev. Verw. Tauer: Jänschwalde, Kleinheide, Taubendorf,
Schenkendorf.

Inspektion Sorau

Inspektion Sorau

bis 1826

- 1) Of. Kurzhals II zu Sorau , Rev. Verw. Sorau
- 2) Of. Kurzhals I zu Spremberg, Rev. Verw. Spremberg
- 3) Of. Krakow zu Gross-Särchen, Rev. Verw. Gross Särchen
- 4) Of. Bauer zu Sablath , Rev. Verw. Sablath

Oberförstereien Reg. Bez. Frankfurt

Oberförstereien im Reg. Bez. Frankfurt/O. Per 1834

Börnichen	II A	Hangelsberg	II G	Neumühl	III F
Brahlitz	III E	<u>Hohenwalde</u>	IV A	Regenthin	IV G
Braschen	I B	* <u>Limmritz</u>	III C	<u>Reppen</u>	III A
<u>Cladow</u>	IV C	Litzegöricke	III D	Sablath	I E
Cossenblatt	II D	Lubiathfliess	IV E	Schönborn	II C
Crossen	I A	Marienwalde	IV F	Sorau	I F
Dammendorf	II E	<u>Massin</u>	III H	Spremberg	I G
Driesen	IV D	Neubrück	II F	Taubendorf	I C
Grünhaus	II B	<u>Neuhaus</u>	IV B	Tauer	I D
				Zicher	III G

* Lagow III B

* Werden von mir bearbeitet ----

I	Forst-Inspekt.	Guben	
II	"	Lübben	IV Landsberg
III	"	Cüstrin	

Inspektion Küstrin

Reppen/Lagow

Forst-Inspektion Küstrin III (1834)

A) Reppen
B) Lagow
C) Linnritz
D) Litzegörbicke
E) Brahlitz
F) Neumühl
G) Zicher
H) Massin

Oberförster	Forsthaus (Reppen)
Bock	1815 -
Duhmcke	1818
v. Lüderitz	1820 (interimist.)
Schlundt	1820 - (interimist.)
Knöpfler	1822-1826 27 (Feldjäger v. reit. Corps)
Mendel	1827 -

Reppen Revier-Verwaltung

Reviere (Unterforst)

I Reppener Revier
II Neuendorfer Revier
III Neuendorfer Revier
IV Pollenziger Revier

<p><u>Forsthaus</u> <u>Zohlow</u></p> <p>Oberförsterei Reppen</p> <p>1880: 6 Einwohner</p>
<p><u>Forsthaus</u> <u>Teichhaus</u></p> <p>Oberförsterei Reppen</p> <p>1880: 7 Einwohner</p>
<p><u>Forsthaus</u> <u>Am Spring</u></p> <p>Oberförsterei Reppen</p> <p>1880: 12 Einwohner</p>

<p><u>Forsthaus</u> <u>Neuwelt</u></p> <p>Oberförsterei Reppen</p> <p>1880: 6 Einwohner</p>
<p><u>Forsthaus</u> <u>Grinetisch</u></p> <p>Oberförsterei Reppen</p> <p>1880: 14 Einwohner</p>
<p><u>Forsthaus</u> <u>Neuendorfer Etabl./Reppen</u></p> <p>Oberförsterei</p> <p>1858: 3 Häuser/ 63 Einwohner</p>
<p><u>Spezial-Forst-Kasse</u> <u>Forst-Revier Reppen</u></p> <p>(besteht seit 1.4.1833) s. Crossen</p> <p>Unterkasse III zu Reppen Altmann Steuer-Einnehmer 1833</p> <p><u>Forst-Kasse ab 6.2.1834</u> <u>Revier Reppen</u></p> <p>Altmann Steuer Einnehmer in Reppen 1834 -</p>

Reppener Revier I

für das Revier Reppen.
Bleibt auch über 1834 hinaus bestehen.

Spezial-Forst-Kasse Frost-Revier Reppen
Unterkasse II zu Frankfurt

<u>Unterförster</u>		Reppener Revier
Linke	1818 -	Inv. Feldjäger/U-Förster
Schöning	- 1819	Unterförster
Wessel, Carl Friedrich	1819 -	Oberjäger/U-Förster
Sasse, (?)	1834	

I Reppener Revier Revier-Verwaltung Reppen

II Neudorfer Revier

<u>Forsthaus</u> Oberförsterei Reppen 1890: 20 Einwohner 1898: 29 Einwohner/ 2 Häuser	<u>Theerofen</u> <u>Neudorfer Etabl.</u>
<u>Forst-Kassen-Rendant</u> (Spezial-Post-Kasse) Salbsch, Wunsdorff inter. Hastinger Auflösung der Kasse per 6.12.1834 Wird mit der Hauptkasse in Reppen vereinigt.	<u>Neudorff</u> 1820 1824 1824 -
<u>Förster</u> - <u>Kurzleben</u> - <u>Sasse</u> , Ernst Fr. Wil. - <u>Karstädt</u> ,	<u>Neudorf/ Rev. Reppen</u> - 1816 Heegemeister Amts-Entsetzt - 1832 Heegemeister verstorben - Heegemeister 1816 1832
II Neudorfer Revier	Reppener Revier-Verwaltung

IV Pollenziger Revier

<u>Unterförster</u>			Polenzig/Reppener Revier
Griese		- 1819	Unterförster
Klawe	1819	- 1832, 1.10.	Oberjäger
Umbach	1.10. 1832	- 1.3.1834(+)	Förster
Grassmann	1. 3. 1834	-	inv. Jäger

IV Pollenziger Revier

Reppener Revier-Verwaltung

Lagow

Forsthaus Teufelei

Oberförsterei Lagow
1880: 5 Einwohner

Forsthaus Tempel

Oberförsterei Lagow
1880: 5 Einwohner

Forsthaus Lindengrund

Oberförsterei Lagow
1880: 4 Einwohner

Forst-Kassen-Rendant Revier-Verwaltung Lagow
Kuntze, Lagow 1834 - (Oberamtmann)
(gleiche Person wie
bisher)

Spezial-Forst-Kassen-Rendant Lagow
Aufhebung per 6.2.1834
Neu: Revier-Kasse Lagow

Rendant:
Kunze, Lagow 1820 - 1834 Oberamtmann

Oberförster Lagow

Schmiel - 1815 - 4.6.1828 pensioniert
Schindler 4.6.1828-21.11.1834 versetzt nach Posen
Schulz 21.11.1834- aus Jerichow/Reg.B.Magdeb

Lagow Forst-Revier-Verwaltung

Reviere:
I. Buchwald III a Coritten
II. Grunow b Dickten
IV bei Zielenzig (Lagow) Tauerzig
v Forstdistrikt Lagow
vi Revier Tauerzig

Forsthaus Langenpfehl

Oberförsterei Lagow
1880: 6 Einwohner

Forsthaus Kalkofen

Oberförsterei Lagow
1880: 11 Einwohner

Forsthaus Egelpfehl

Oberförsterei Lagow
1880: 13 Einwohner

Forsthaus Buchspring

Oberförsterei Lagow
1880: 4 Einwohner
1858: 10 Einwohner 1 Haus Gem. Gr. Kirschbaum

Lagow: Grunow

II	<u>Grunow</u>	Revier-Verwaltung Lagow
Rev.-Verwaltung <u>Lagow</u> Z 14/S. 368 Beil/ 2.12.1829		
Forstdistrikt, "die Grunower Kiefern-Haide"		
756 M. 146 QR.		
Eichen- und Buchenbestände		
Lagow, 22.11.1829/ Der Oberförster Schindler		
<u>Forsthaus</u>		<u>Lindengrund/</u> Grunow
Oberförsterei Lagow		
1858:		
<u>Unterförster</u>		Grunow Lagower Revier
Schmidt	1819 -	

Lagow: Koritten

III a Coritten

Forst-Revier-Verwaltung Lagow

Forsthaus

Koritten

Oberförsterei Lagow

1880: 6 Einwohner

Schulz, Johann Friedrich A Gen 23/ M 15

* Reichen 10.1.1786

+ Malsow 13.4.1849

Königl. Preuss. Förster zu Koritten

oo Karitzki, Charlotte Henriette

* Tornow 24.11.1789

+ Malsow 2.3.1868

Unterförster

Coritten

Schultz,

4823

Lagow: Dikte

<u>Forsthaus</u>	<u>Dikte</u>
Oberförsterei Lagow	
1880: 6 Einwohner	

Lagow: Tauerzig

Tauerzig

Forstdistrikt

Rev.-Verwaltung Lagow

Holzverkauf im Forsthaus zu Wilhelmshof

Forsthaus

Wilhelmshof /Tauerzig

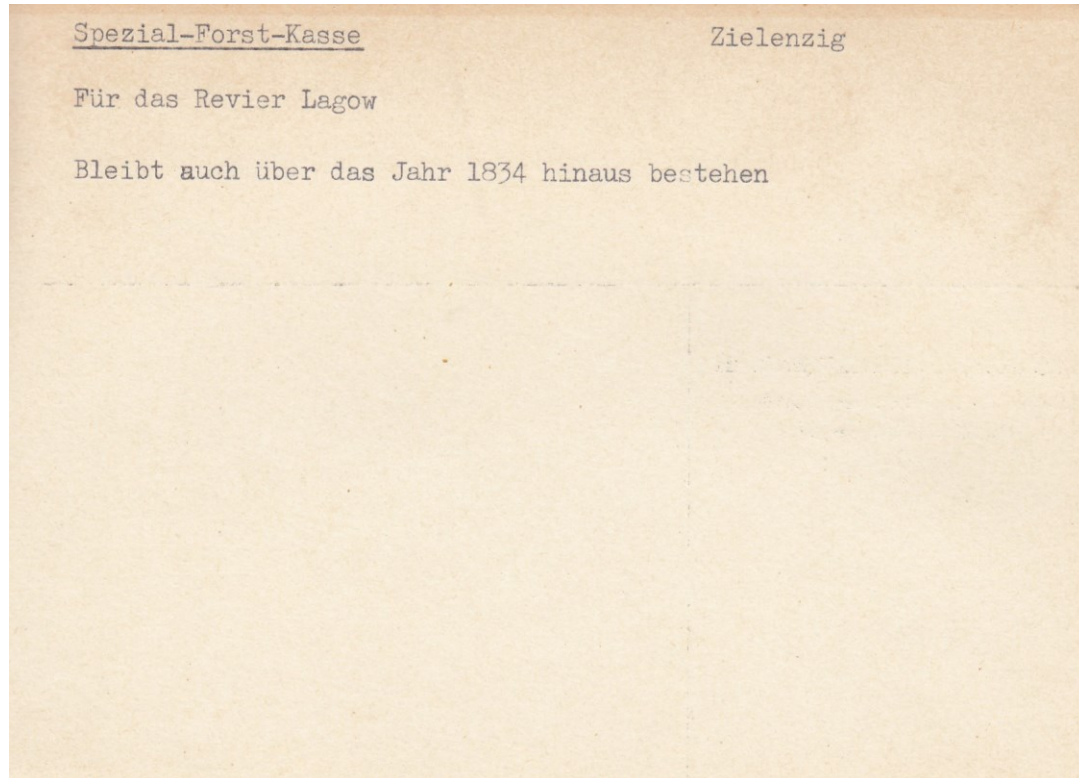
Oberförsterei Lagow

1880: 6 Einwohner

1858: 8 Einwohner/ 1 Haus

Spezial-Forst-Kasse für Revier Lagow

in Zielenzig



Limmitz

<p><u>Limmitz</u> Forst-Revier-Verwaltung</p> <p>I Revier Sonnenburg II Revier Limmitz III Revier Trebow IV Revier Meekow</p>	<p><u>Oberförsterei</u> <u>Limmitz</u></p> <p>ab 1.8.1833 selbstständige Revier-Kasse</p> <p>1) Revier-Kasse in Sonnenburg aa) Unterkasse in Kriescht</p>	<p><u>Unterforstkasse</u> <u>Kriescht/</u> ab 1.8.1833</p> <p>Rendant Steuer-Einnehmer Münke 1833-</p>
<p><u>Holzverkaufstage</u> Z 14/S. 360/ 8.10.1834</p> <p>Revierforstkassen-Rendant Böhmer</p> <p>Unterforste: Kriescht I Kriescht II Trebow Meekow</p> <p>zu Kriescht im Braukrug</p> <p>Forsthaus Limmitz, 28.9.1834 Oberförster v. Hagen</p>	<p><u>Oberförster</u> <u>Limmitz</u></p> <p>v. Hagen, 1830 - v. Motz, Justin - 1830 Beförderung zum Forstmeister</p>	<p><u>Revier-Kasse</u> <u>Oberförsterei Limmitz</u> ab 1.8.1833 in <u>Sonnenburg</u></p> <p>Rendant Domainen Beamter Franke 1833 - 17.7.1833 Steuer-Einnehmer/Special-Einnehmer zu Kriescht: Münke, 17.7.1833-1.5.1834 Böhmer, 1.5.1834- Privatsekr.in Sonnenburg</p>

Limmritz: Forsthäuser

Forster "Friedrich der Gr." /Rev.verw.Limmritz:
Ohrdorf Hegemeister 1832 - + 1833
Herzge, Inv. Jäger 1833 -

Unterförster Frauenwerder/Forst-Rev.Limmritz
Witte 1815

Forsthaus Neumühle
Oberförsterei: Limmritz
1880: 10 Einwohner

Forsthaus Frauenwerder
Oberförsterei Limmritz
1880: 8 Einwohner

Zelle
Oberförsterei Limmritz
1880: 7 Einwohner

Forsthaus Nesselkappe
Etablissement gegründet 1858/ nahe beim Vorwerk Zelle.
Oberförsterei Limmritz
1880: 7 Einwohner

forsthaus Meierei
Oberförsterei Limmritz
1880: 7 Einwohner

Forsthaus Gartow
Oberförsterei Limmritz
1880: 6 Einwohner

Forsthaus Gross Friedrich
Oberförsterei Limmritz
1880: 13 Einwohner

Limmritz: Sonnenburg

Unterforstkasse Sonnenburg
Aufgehoben per 1.8.1833
Für das Revier Limmritz

Forst-Kassen-Rendant Sonnenburg (Unterforstkasse)
Spezial-Forst-Kasse
Schönfeld 1820- (Oberamtman)
Bouvier (Steuer-Einnehmer) 1833 -1.5. erwähnt/bleibt beste-
1834 hen
Z 14/S. 288/20.8.1834
Special-Forstkasse zu Sonnenburg wird per 1.5.1834 gänzlich aufge-
hoben/ Erhebungen nur noch durch Böhmer in Sonnenburg/ 2 x jährlich
werden Holzverkaufstage in Kriescht durch den Böhmer durchgeführt.

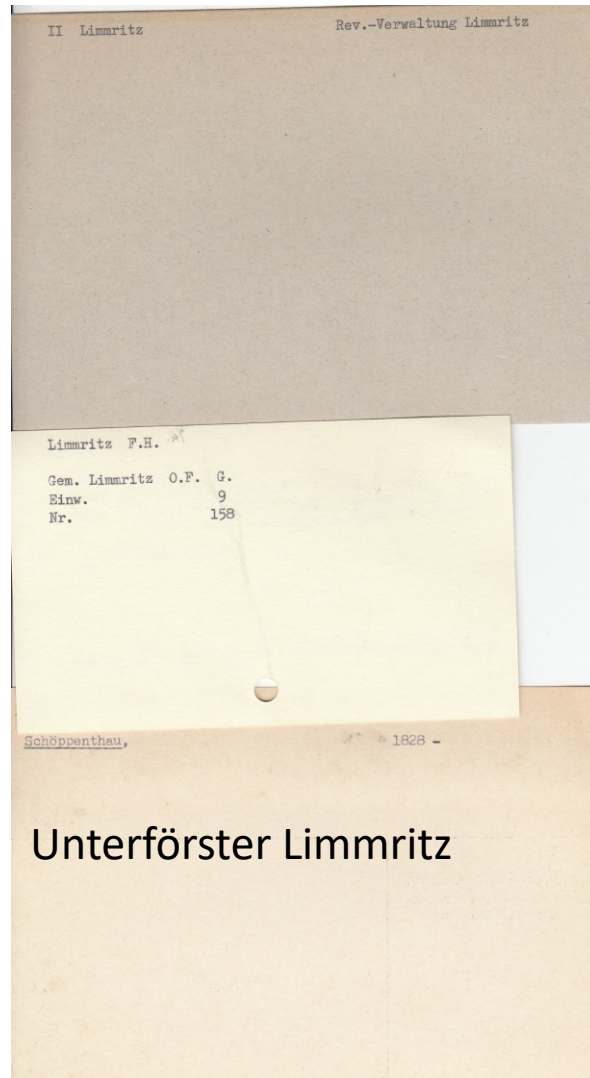
Förster Sonnenburg
Blanke 1815
Kessner, - 1833 pensioniert 1.1.1834
Finne, 1833 - inv. Jäger (provis.)

Tricke, Ernst vor 1846

I Sonnenburg Revier-Verwaltung Limmritz

Forsthaus Sonnenburg
Oberförsterei Limmritz
1880: 5 Einwohner

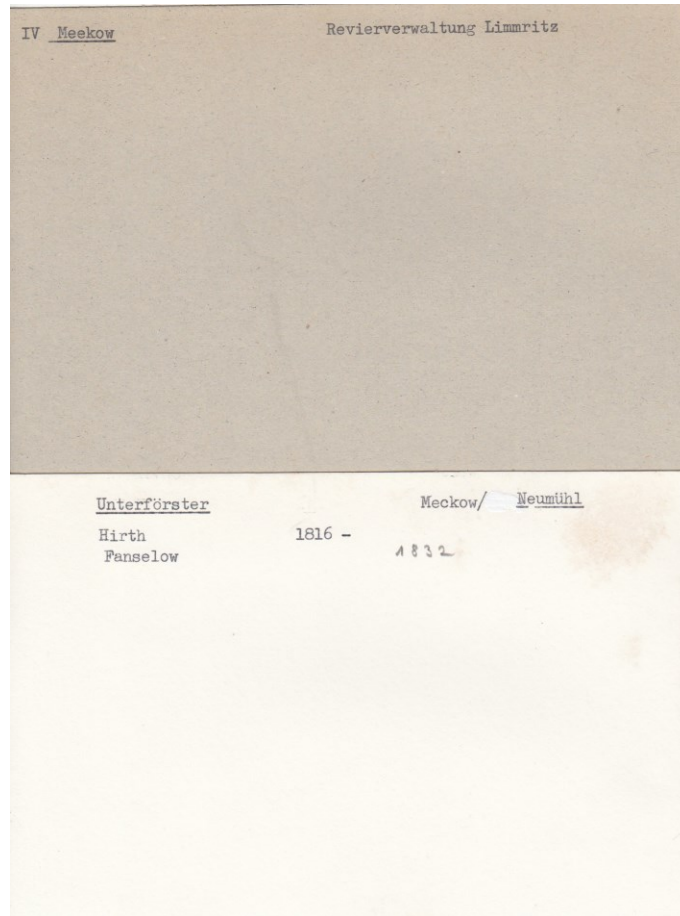
Limmritz: Limmritz



Limmritz: Trebow

III <u>Trebow</u>	Revierverwaltung Limmritz
<u>Förster</u>	<u>Trebow</u>
<u>Kunze</u>	1832
<u>Forsthaus</u>	<u>Trebow</u>
Oberförsterei Limmritz	
1880: 11 Einwohner	

Limmritz: Meekow




Pyrehne

<u>Unterforstkasse</u>	<u>Neudam</u>
Für das Revier Pyrehne Aufgehoben per 1.8.1833	
<u>Revier-Forst-Rendant</u>	<u>Forst-Revier Pyrehne</u>
Stürmer in Fichtwerder	1832 -
<u>Forst-Assistent</u>	<u>Pyrehne</u>
Arndt von Bentheim	bis 1832 1832 -
<u>Forsthaus</u>	<u>Oberförsterei Pyrehne</u>
Bis 1833 bewohnt/	
<u>Oberförster</u>	<u>Forsthaus</u> <u>Pyrehne</u>
Müller (pension.1.10.33)	1826 ₂ - 1833 von Karzig
Bock	1815 - 1826 Versetzt nach Kossenblatt
Ewald	1833 - vom Forst-Rev. (Staffelde her versetzt; Wohnt in MASSIN)


Pyrehne: Dolgensee

I Dolgensee	Forst-Revier Pyrehne
<u>Forsthaus</u>	<u>Dolgensee</u> (3255 F)
Einbruch am 27.8.1833 /s. Blumentritt, Johann	
<u>Unterförster</u>	<u>Dolgensee</u>
Steffens	- 1823 pensioniert (Hegemeister)
Heinrich	1823 - Inv. Oberjäger

Pyrehne: Glambecksee



Pyrehne: Dölzigerbrück



Inspektion Landsberg

Forst-Inspektion Landsberg

IV

(1843)

- A) Hohenwalde
- B) Neuhaus
- C) Cladow
- D) Driesen
- E) Lubiathfliess
- F) Marienwalde
- G) Regenthin

Hohenwalde

Oberförsterei

Oberförsterei Hohenwalde

Bis 26.1.1834) Forst-Revier Staffelde

Staffelde

Staffelde

Forst-Revier

Unterförstereien

- | | |
|-------------------|-----------------------|
| I) Hufenbruch | V) Birklacke |
| II) Lichtefleck | VI) Zanzin |
| III) Fahlenwerder | VII) Marwitz |
| IV) Hohenwalde | VIII) Dölzigerhammer? |

Umbenennung in: Oberförsterei Hohenwalde
per 26.1.1834

Oberförster: Ewald II.

Staffelde

<u>Huſenbruch</u> Unterförſterei	Staffeldtsches Forſtrevier
<u>Revier-Forſt-Rendant</u> Schmidt in Soldin (Kreis-Binnehmer)	Forſt-Revier Staffelde 1832 -
<u>Forſthaus</u> Neu errichtetes Forſt-Eſtabliſſement als Dienſtwohnung zu Hohenwalde. (1833) Bisheriges Oberförſterhaus in Maſſin bleibt dem Oberförſter in Forſt-Revier Pyrehne.	Oberförſterei Staffelde
<u>Oberförſter</u> Ewald Ewald,	Staffelde zu Maſſin 1826 - 1833 (Übernimmt das Revier Pyrehne, bleibt aber in Maſſin wohnen) zu Hohenwalde 1833 - Oberförſter zu Golombki/Reg.Beſirk Bromberg/

Hufenbruch

Hufenbruch

Z 14/S. 70 Beil/ 7.3.1832

Ausschreibung der Reparatur der Scheune und die E^tbauung
eines Backofens.

Taxe: 97 Rthlr. 23 sgr. 6 pf.
Landsberg, 2.3.1832

Bauinspektor Schlieben

Unterförster

Hufenbruch/ Forst-Rev. Carzig

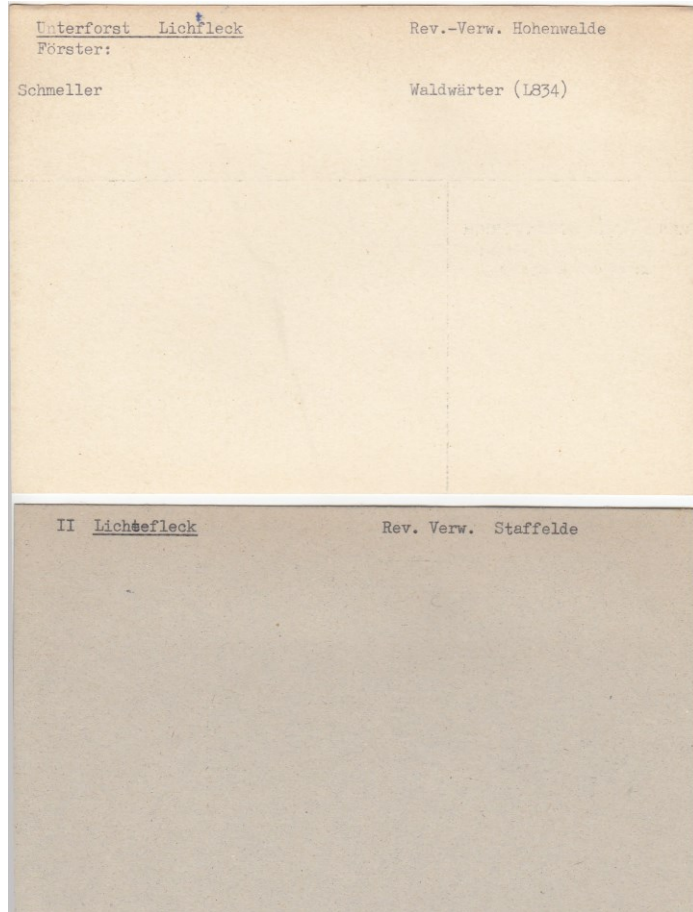
Vogelfang,

1823 50-jähr. Dienstjubiläum
(Heegemeister)

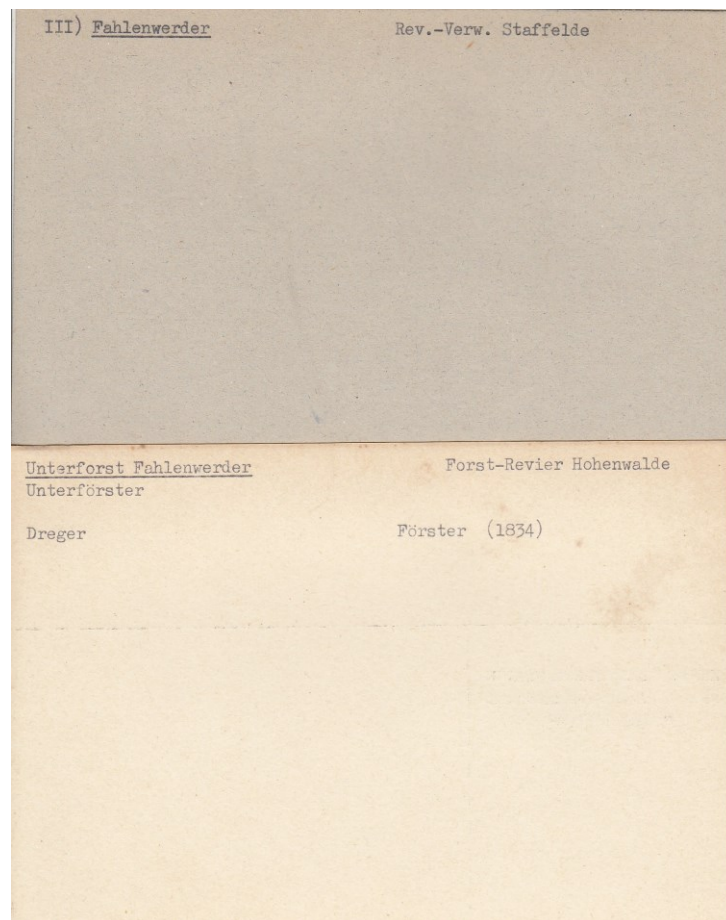
Zademack

Heegemeister (1834)


Staffelde: Lichtfleck



Staffelde: Fahlenwerder




Staffelde: Hohenwalde



Staffelde: Birklake

<u>Birklake</u> (V)	Rev. Verw. Staffelde
<u>Forsthaus</u>	<u>Birklake</u> (3255)
<u>Unterförster</u> Densow	<u>Birklake</u> 1821 - 1834 (p. 2)

Staffelde: Zanzin



Staffelde: Marwitz

<u>Unterförster</u>		<u>Marwitz</u>
Koch,	- 1823 (+)	Hegemeister
Hildebrand,	1823 -	Inv. Oberjäger

Staffelde: Dölzigerhammer

Dölzigerhammer

Rev.-Verwaltung Staffelde
Z 14/S. 381/ 27.11.1833

Förster

Dölzigerhammer

Ritterholm

- 1833 Versetzt nach Neudamm/Rev.-Ver.
Zicher

Wylski,

1833 - inf. Jäger (interim.)

Neuhaus

Neuhaus	Forst-Revier
I) Unterförstereien:	
I) Mückeberg	VII) Kienitz
II) Wurckensee	
III) Brunken	
IV) Breitebruch	
V) Schmiedelbrück	
VI) Kerngrund	


Neuhaus

<u>Revier-Forst-Rendant</u>	Forst-Revier Neuhaus
Fischer in Berlinchen	1832 -
<u>Oberförster</u>	Neuhaus bei Berlinchen
<u>Peters</u> zu Neuhaus	1826 -

Neuhaus: Mückebug


I Mückebug	Forst-Revier Neuhaus
Forstkassen-Verwalter Hollatz,	<u>Mückebug</u> 1821
<u>Unterförster</u> Pehlow,	<u>Mückebug/ Rev.Neuhaus</u> 1830

Neuhaus: Wuckensee



<u>Unterförsterdienst</u>		Wuckensee
Zehnpfund, Sydow	-1822 (+)	Unterförster (inv. Oberjäger)
Bock	-1833	verstorben (Heegemeister)
Kopplin	1833 -	Förster

Neuhaus: Kerngrund



Cladow

Cladow ab 1826

Forst-Revier

Ab 1.9.1832: Revier-Forst-Kasse

Unterförstereien

I) Hammelbrück
II) Jägerwerder
III) Lotzen
IV) Wormsfelde

V) Zanzhausen
VI) Marienbrück
VII) Plusbrück
VIII) Altenfliess

Cladow

<u>Oberförster</u>	<u>Kladow</u>
Rehfeldt	1826 -
<u>Forst-Kassen-Rendant</u>	Forst-Revier Cladow
Altendorff zu Landsberg	1832 -

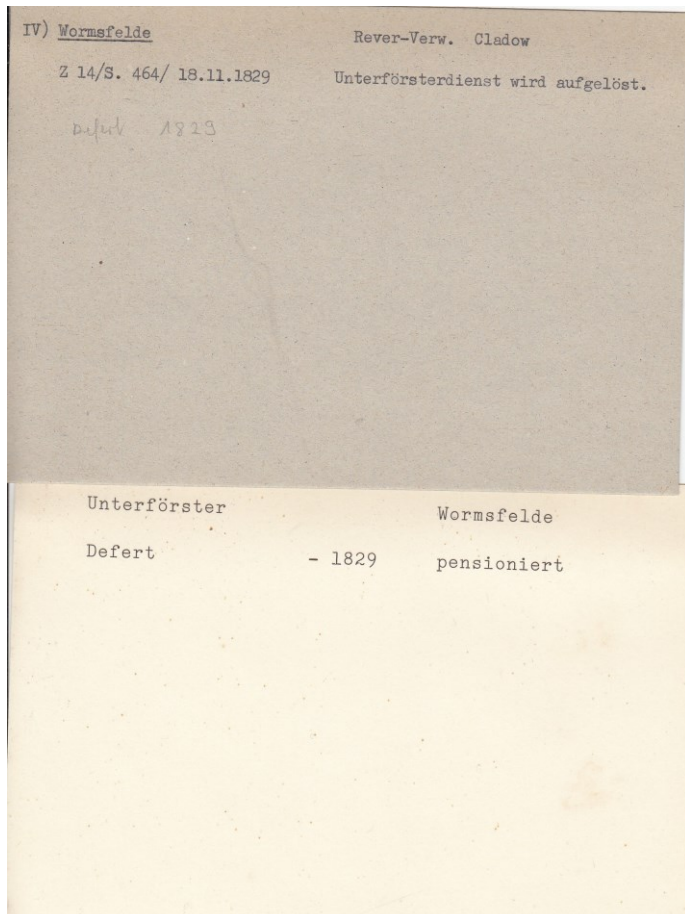
Cladow: Jägerwerder

<u>II) Jägerwerder</u>		Forst-Rev. Cladow
<u>Forsthaus</u>		<u>Jägerwerder</u> (3157)
<u>Unterförster</u>		<u>Jägerwerder/Cladow</u>
Heuer,	- 1832	Pensionierung
Kopplin, Wilhelm	1832 - 1833	versetzt nach Wuckensee
Graffenreuth	1833 -	inv. Jäger/


Cladow: Lotzen

<u>Lotzen</u> (III)	Forst-Rev. Cladow
<u>Forsthaus</u>	<u>Lotzen</u> (3157)
<u>Unterförster</u>	Lotzen/Rev.Verw. Cladow
Sasse	- 1833 verstorben
Andree	1833 - inv. Jäger/


Cladow: Wormsfelde




Cladow: Zanzhausen



Cladow: Marienbrück



Lubiathfliess



Lubiathfliess

Cranzinbruch; Guscht

Förster-Etablissement

Cranzinbruch/Lubiathfliesser

Forst

Mit gebäuden, Ländereien und Wiesen
Verkauf zu Eigenthumsrechten
Käufer muss die Grundsteuer übernehmen
Jetztiger Pächter wird das Grundstück zeigen.
Driesen, 17.18.1833
Königl. Preuss. Rent-Amt.

Förster-Etablissement

Guscht

Lubiathfliesser-Forst-Revier

Gebäuden, Ländereien und Wiesen
Verkauf zu Eigenthumsrechten
Käufer muss Grundsteuer übernehmen
Gerichtsschulze Kraft zu Guscht, wird die Gebäude ect. zeigen.
Driesen, 17.8.1833

Marienwalde

Marienwalder Forstrevier s. Hauptforstkasse Driesen

I) ehemaliges Sellnower Revier (Unterforst I)

(II) Plagower Gehege)

Forsthaus Schwachenwalde (1832) Oberförster Platzer

Regenthin

Regenthin

- I) Belauf: Neubrück
- II) Belauf III: Nembrück
- III) Belauf IV Petznikery
- IV) Belauf V Kalkofen

Forsthaus Regenthin (1832)

Oberförsterei

a, Hauptforstkasse Driesen

- V) Belauf Nehmischbusch
- VI) Belauf Althütte

Oberförster Düring

Woldenberg

Driesen/Regenthin Forstkasse

Spezial-Forstkasse

Woldenberg/Stadt

Für die Revier-Verwaltungen Driesen und Regenthin

Wird mit dem 1.1.1834 geschlossen.

Neu: Forstkassen in Driesen und Regenthin.